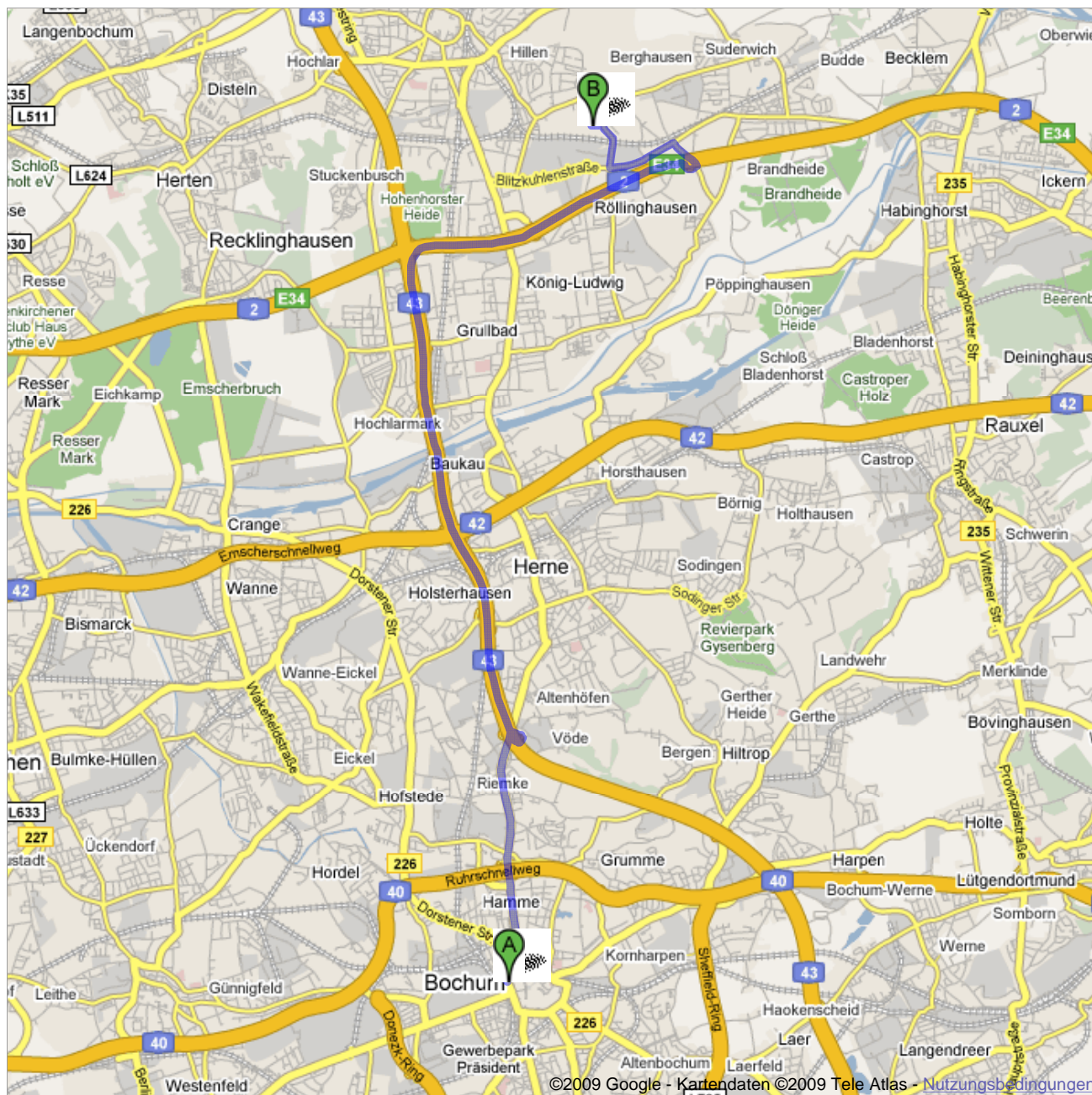






Route nach Panhütterweg 87, 45665 Recklinghausen, Deutschland 19,2 km – ca. 22 Minuten



 Bochum, Deutschland

- | | | |
|---|---|---------------------------------|
| | 1. Nordwest auf B226/B51/Westring Richtung B226/B51 Weiter auf B226/B51 Ca. 1 Minute. | 0,7 km weiter gesamt 0,7 km |
|  | 2. Bei Herner Str. links abbiegen Ca. 8 Minuten | 3,3 km weiter gesamt 4,0 km |
|  | 3. Rechts abbiegen auf A43 Richtung Münster Ca. 4 Minuten | 7,6 km weiter gesamt 11,6 km |
| | 4. Bei Ausfahrt 12-Kreuz Recklinghausen in A2 Richtung Hannover einfädeln Ca. 3 Minuten | 4,5 km weiter gesamt 16,1 km |
| | 5. Bei Ausfahrt 10-Recklinghausen-Ost Richtung Recklinghausen-Suderwich fahren Ca. 1 Minute. | 0,6 km weiter gesamt 16,8 km |
|  | 6. Bei Röllinghäuser Str. links abbiegen (Schilder nach Recklinghausen-Ost/Suderwich) Ca. 2 Minuten | 0,5 km weiter gesamt 17,3 km |
|  | 7. Bei Schmalkalder Str. links abbiegen Ca. 1 Minute. | 0,5 km weiter gesamt 17,7 km |
| | 8. Weiter auf Blitzkuhlenstraße | 0,5 km weiter gesamt 18,3 km |
|  | 9. Rechts halten bei Alte Grenzstraße | 36 m weiter gesamt 18,3 km |
|  | 10. Bei Alte Grenzstraße/K23 rechts abbiegen Ca. 1 Minute. | 0,7 km weiter gesamt 19,0 km |
|  | 11. Bei Panhütterweg links abbiegen Das Ziel befindet sich rechts Ca. 1 Minute. | 0,2 km weiter gesamt 19,2 km |

 Panhütterweg 87, 45665 Recklinghausen, Deutschland

Diese Wegbeschreibung dient nur zu Planungszwecken. Es ist möglich, dass die Verkehrsverhältnisse aufgrund von Baustellen, Verkehr, Wetter oder anderen Ereignissen von den in der Karte dargestellten Suchergebnissen abweichen können. Sie sollten daher Ihre Route entsprechend planen. Sie müssen alle Zeichen oder Hinweise bezüglich Ihrer Route beachten.

Kartendaten ©2009 Tele Atlas