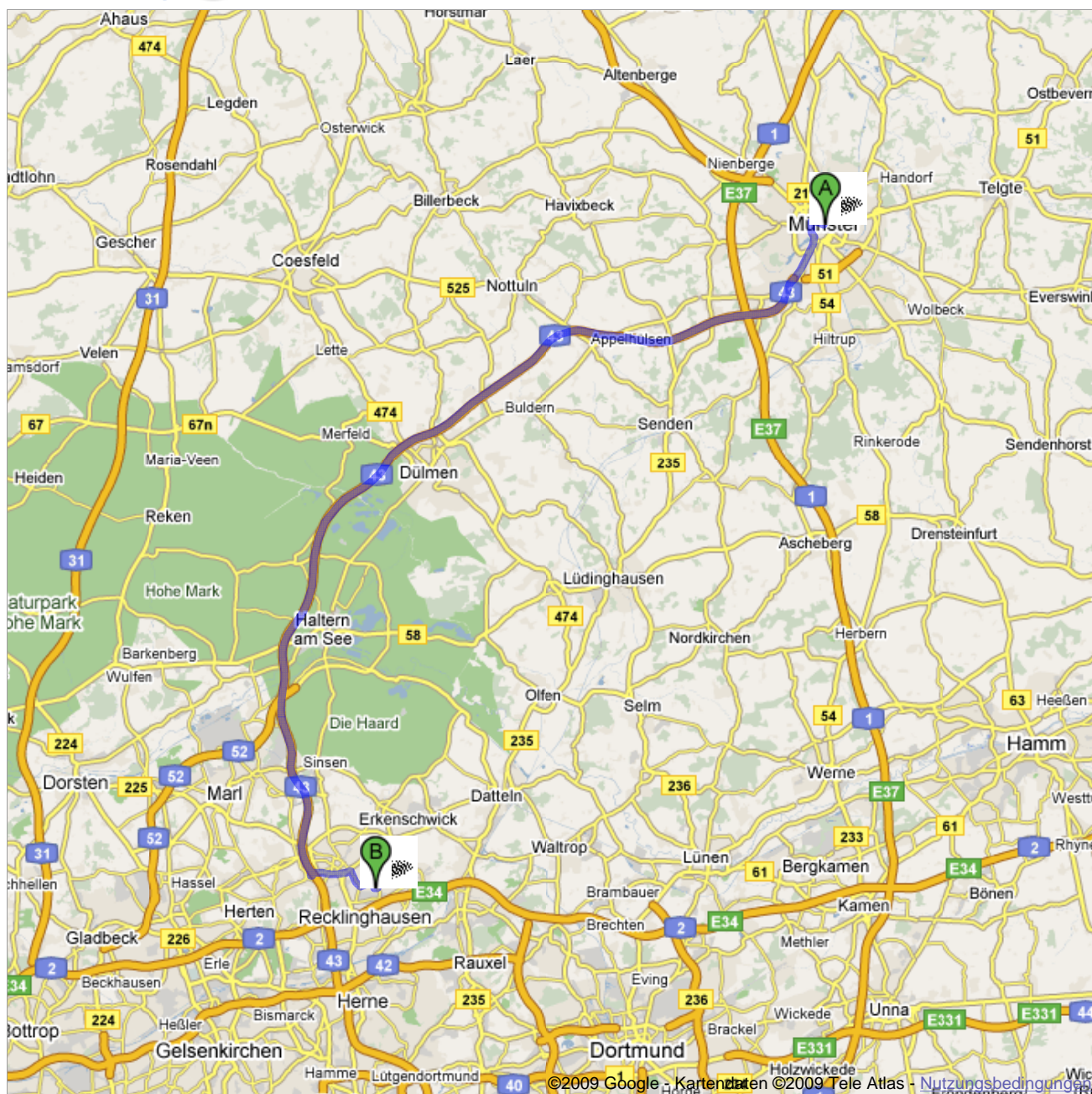











**Route nach Panhütterweg 87, 45665
Recklinghausen, Deutschland**
67,4 km – ca. 47 Minuten



 Münster, Deutschland

- | | | |
|---|--|----------------------------------|
| | 1. Nordwest auf An der Apostelkirche/L843 Richtung Bergstraße
Weiter auf L843
Ca. 2 Minuten | 0,9 km weiter
gesamt 0,9 km |
|  | 2. Bei B219/B54/Hindenburgplatz links abbiegen
Weiter auf B219
Ca. 5 Minuten | 3,9 km weiter
gesamt 4,7 km |
| | 3. Weiter auf B51
Ca. 3 Minuten | 4,7 km weiter
gesamt 9,4 km |
| | 4. Weiter auf A43
Ca. 26 Minuten | 50,5 km weiter
gesamt 59,9 km |
| | 5. Bei Ausfahrt 11-Recklinghausen/Herten Richtung Oer-Erkenschwick/Herten/Recklinghausen fahren | 0,5 km weiter
gesamt 60,4 km |
| | 6. Schildern nach Hannover/A43/Oberhausen/Wuppertal folgen
Ca. 1 Minute. | 1,3 km weiter
gesamt 61,7 km |
| | 7. Schildern nach Recklinghausen folgen und B225/Hertener Str. nehmen
Weiter auf Hertener Str.
Ca. 2 Minuten | 1,0 km weiter
gesamt 62,7 km |
|  | 8. Rechts halten bei Hohenzollernstraße/L551
Ca. 2 Minuten | 1,0 km weiter
gesamt 63,6 km |
| | 9. Weiter auf Dordrechtring
Ca. 2 Minuten | 0,8 km weiter
gesamt 64,4 km |
|  | 10. Bei Castroper Str./L628 rechts abbiegen
Ca. 4 Minuten | 2,4 km weiter
gesamt 66,8 km |
|  | 11. Bei Alte Grenzstraße/K23 rechts abbiegen
Ca. 1 Minute. | 0,3 km weiter
gesamt 67,2 km |
|  | 12. Bei Panhütterweg rechts abbiegen
Das Ziel befindet sich rechts | 0,2 km weiter
gesamt 67,4 km |

 Panhütterweg 87, 45665 Recklinghausen, Deutschland

Diese Wegbeschreibung dient nur zu Planungszwecken. Es ist möglich, dass die Verkehrsverhältnisse aufgrund von Baustellen, Verkehr, Wetter oder anderen Ereignissen von den in der Karte dargestellten Suchergebnissen abweichen können. Sie sollten daher Ihre Route entsprechend planen. Sie müssen alle Zeichen oder Hinweise bezüglich Ihrer Route beachten.

Kartendaten ©2009 Tele Atlas