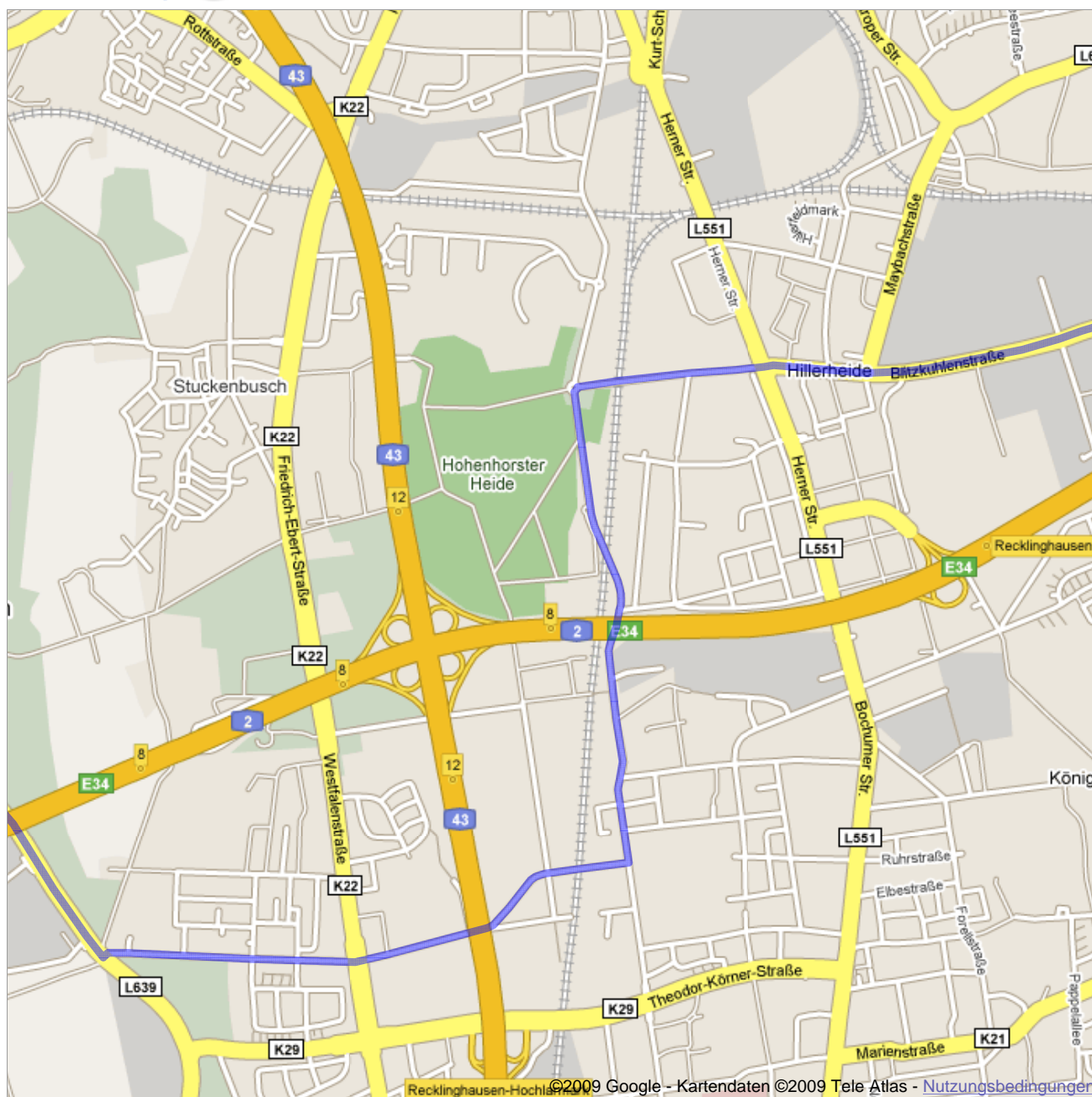






**Route nach Panhütterweg 87, 45665
Recklinghausen, Deutschland**
9,4 km – ca. 18 Minuten



 Recklinghausen, Deutschland

- | | | |
|---|--|--------------------------------|
| | 1. Süd auf Katzenbuschstraße Richtung Herner Str./K21 Ca. 1 Minute. | 0,5 km weiter gesamt 0,5 km |
|  | 2. Bei Herner Str./K21 links abbiegen Weiter auf K21 | 0,1 km weiter gesamt 0,6 km |
|  | 3. Bei Gelsenkirchener Str./L639 links abbiegen Weiter auf L639 Ca. 2 Minuten | 1,3 km weiter gesamt 1,9 km |
|  | 4. Bei Salentinstraße links abbiegen Ca. 4 Minuten | 1,5 km weiter gesamt 3,4 km |
|  | 5. Links halten, um auf Salentinstraße zu bleiben Ca. 1 Minute. | 0,6 km weiter gesamt 4,1 km |
|  | 6. Bei Hochstraße links abbiegen Ca. 2 Minuten | 1,0 km weiter gesamt 5,0 km |
| | 7. Weiter auf Bruchweg Ca. 1 Minute. | 0,9 km weiter gesamt 5,9 km |
| | 8. Im Kreisverkehr Erste Ausfahrt (Hohenhorster Weg) nehmen Ca. 1 Minute. | 0,7 km weiter gesamt 6,6 km |
| | 9. Weiter auf Blitzkuhlenstraße Ca. 3 Minuten | 1,9 km weiter gesamt 8,5 km |
|  | 10. Bei Alte Grenzstraße/K23 links abbiegen Ca. 2 Minuten | 0,7 km weiter gesamt 9,2 km |
|  | 11. Bei Panhütterweg links abbiegen Das Ziel befindet sich rechts Ca. 1 Minute. | 0,2 km weiter gesamt 9,4 km |

 Panhütterweg 87, 45665 Recklinghausen, Deutschland

Diese Wegbeschreibung dient nur zu Planungszwecken. Es ist möglich, dass die Verkehrsverhältnisse aufgrund von Baustellen, Verkehr, Wetter oder anderen Ereignissen von den in der Karte dargestellten Suchergebnissen abweichen können. Sie sollten daher Ihre Route entsprechend planen. Sie müssen alle Zeichen oder Hinweise bezüglich Ihrer Route beachten.

Kartendaten ©2009 Tele Atlas